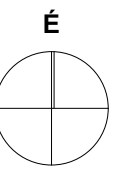


**SZIGETBECSE KÖZSÉG
TELEPÜLÉSKÉPÉNEK
VÉDELMÉRŐL SZÓLÓ
.../2018. (...)
ÖNKORMÁNYZATI
RENDELETE**

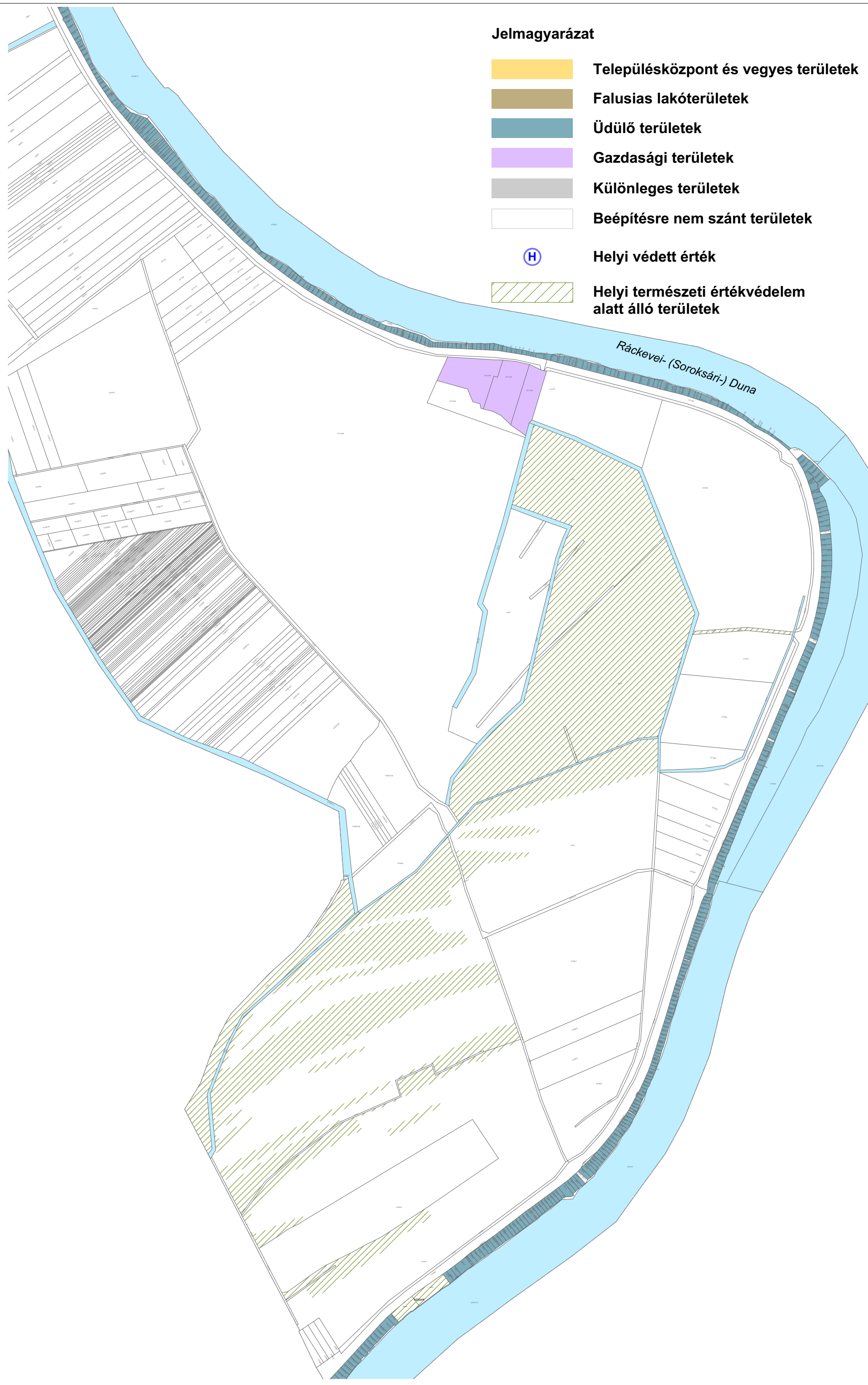
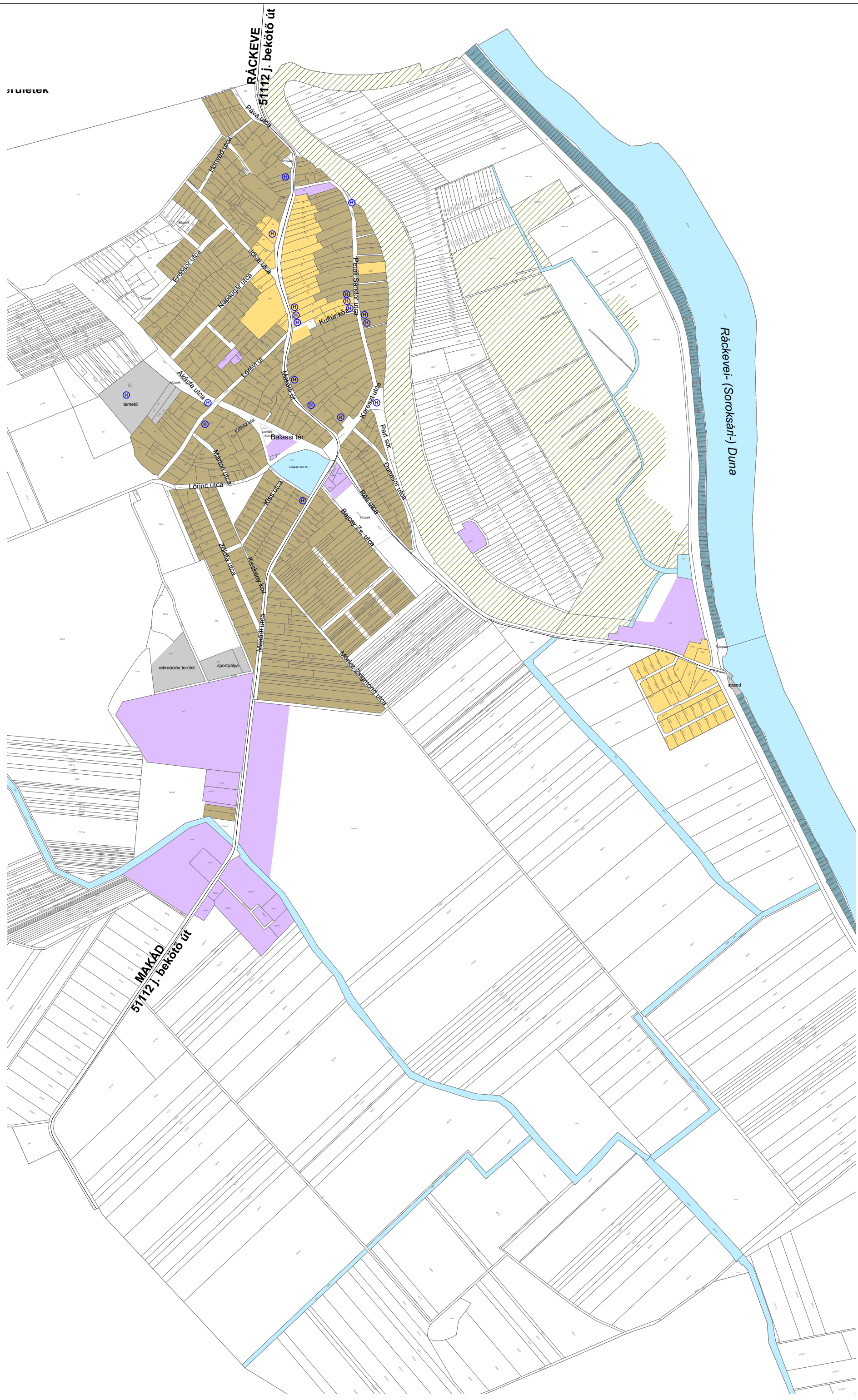
1. sz. melléklet

**SZIGETBECSE
TELEPÜLÉSKÉPI
SZEMPONTBÓL
MEGHATÁROZÓ
TERÜLETEINEK
LEHATÁROLÁSA**



Jelmagyarázat

- Településközpont és vegyes területek
- Falusias lakóterületek
- Üdülő területek
- Gazdasági területek
- Különleges területek
- Beépítésre nem szánt területek
- H Helyi védett érték
- Helyi természeti értékvédelem alatt álló területek



Hitelesítés:
Szigetbecse Község Önkormányzatának Képviselő-testülete jelen tervet a .../2018. (...) számú ÖK. rendelettel fogata el.

Szigetbecse, 2018. P. H.
.....
jegyző

Megbízó:
Szigetbecse Község Önkormányzata
2321 Szigetbecse, Petőfi Sándor utca 34.

Munka megnevezése:
Szigetbecse község
településképének védelméről szóló rendelete

Rajz címe:
Szigetbecse településképi szempontból
meghatározó területeinek lehatárolása

Rajz száma: Dátum: 2018. április
Méretarány: M = 1 : 10.000

Projektszám: 1141
Generál tervező:



Pest Megyei Terület-, Település-, Környezet Tervező és Tanácsadó Kft.
Műterem: 1085 Budapest, Kőfaragó utca 9. IV. emelet
Telefon: (+36-1) 2670508, 2677078
E-mail: pestterv@pestterv.hu; Honlap: www.pestterv.hu

Megjegyzések:
A térkép az állami alapadatok felhasználásával készült, csak településrendezési célra használható!

FIGYELEM! Ez a mű szerzői jogvédelem alatt álló alkotás. Ezért a mű részben vagy egészben történő közlése, másolata vagy módosítása kizárólag a PESTTÉRV Kft. külön engedélyének birtokában lehetséges.

Közreműködők:
Pekár Zoltán (TT/1 01-3463)
településrendezési vezető tervező

Mándi József
TT/T, TK, TR 01-5149
vezető területrendező tervező, településrendező vezető táj- és kertépítész tervező

Archeo-Art Bt.
2119 Pécel, Csiktarcsa utca. 8.

Vágner Zsolt
okl. régész

Kozma Klára
okleveles építész mérnök, É 07-0438

Dénes Katalin
okleveles építész mérnök, É 20-0333
műemlékvédelmi szakmérnök